

**Общество с ограниченной ответственностью
"КапиталСтройПроект"**

ПРОЕКТ ВНЕСЕНИЯ ИЗМЕНЕНИЙ В ПРОЕКТ ПЛАНИРОВКИ

**ТЕРРИТОРИИ МИКРОРАЙОНА "ПРЯНИЧНАЯ СЛОБОДА",
РАСПОЛОЖЕННОЙ ПО УЛ. БОЛЬШАЯ,
П.ГОРЕЛКИ ЗАРЕЧЕНСКОГО РАЙОНА Г.ТУЛЫ**

**Том I. Основная часть
ГРАФИЧЕСКАЯ ЧАСТЬ**

г. Рязань 2020



**Общество с ограниченной ответственностью
"КапиталСтройПроект"**

ПРОЕКТ ПЛАНИРОВКИ

**ТЕРРИТОРИИ МИКРОРАЙОНА "ПРЯНИЧНАЯ СЛОБОДА",
РАСПОЛОЖЕННОЙ ПО УЛ. БОЛЬШАЯ,
П.ГОРЕЛКИ ЗАРЕЧЕНСКОГО РАЙОНА Г.ТУЛЫ**

**Том I. Основная часть
ГРАФИЧЕСКАЯ ЧАСТЬ**

г. Рязань 2020



**Общество с ограниченной ответственностью
"КапиталСтройПроект"**

ПРОЕКТ ПЛАНИРОВКИ

**ТЕРРИТОРИИ МИКРОРАЙОНА "ПРЯНИЧНАЯ СЛОБОДА",
РАСПОЛОЖЕННОЙ ПО УЛ. БОЛЬШАЯ, П.ГОРЕЛКИ ЗАРЕЧЕНСКОГО РАЙОНА
Г.ТУЛЫ**

Том I. Основная часть

Директор

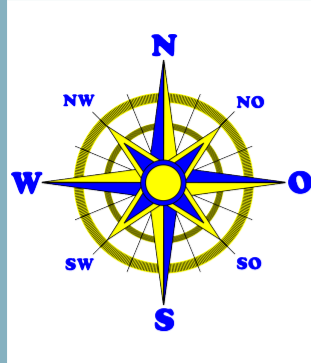
Главный архитектор

Главный инженер проекта

А.Н. Абрамов

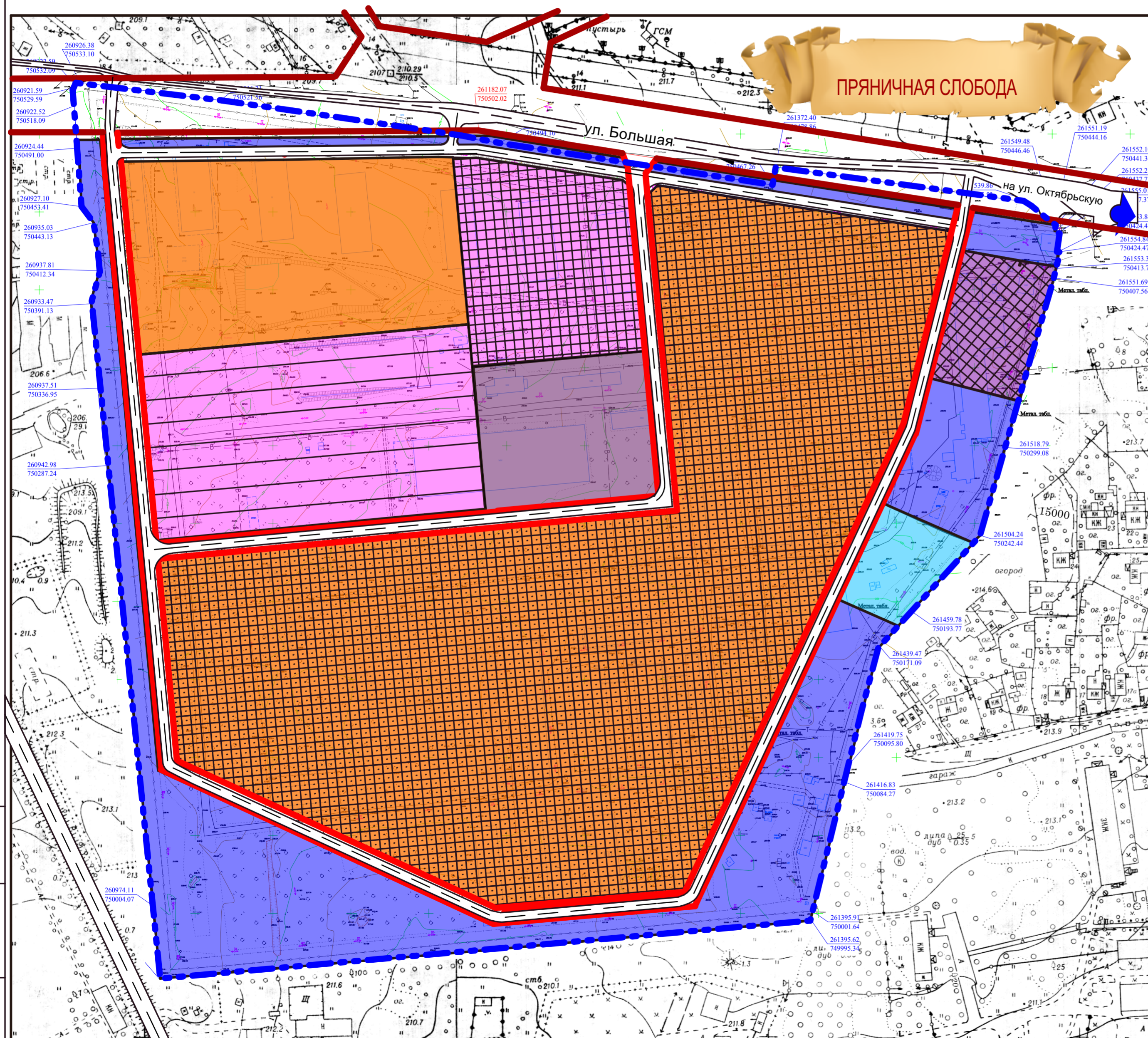
Е.В. Минаева

В.А. Налетова



ПРОЕКТ ПЛАНИРОВКИ

ТЕРРИТОРИИ МИКРОРАЙОНА "ПРЯНИЧНАЯ СЛОБОДА",
РАСПОЛОЖЕННОЙ ПО УЛ. БОЛЬШАЯ, П.ГОРЕЛКИ ЗАРЕЧЕНСКОГО РАЙОНА Г.ТУЛЫ







УСЛОВНЫЕ ОБОЗНАЧЕНИЯ

ЗОНЫ ПЛАНИРУЕМОГО РАЗМЕЩЕНИЯ ОБЪЕКТОВ КАПИТАЛЬНОГО СТРОИТЕЛЬСТВА




ЖИЛЫЕ ЗОНЫ

-  зона застройки многоэтажными жилыми домами
-  зона застройки среднеэтажными жилыми домами


ОБЩЕСТВЕННО-ДЕЛОВЫЕ ЗОНЫ

-  зона физкультурно-оздоровительных объектов
-  зона торговых центров
-  зона детских дошкольных учреждений
-  зона объектов среднего специального образования


ГРАНИЦЫ

-  граница проектируемого участка
-  красные линии, подтвержденные по Генплану Зареченского р-на
-  проектируемые красные линии

ЗОНЫ КОММУНАЛЬНО-ИНЖЕНЕРНЫХ ОБЪЕКТОВ

-  зона объектов инженерной инфраструктуры

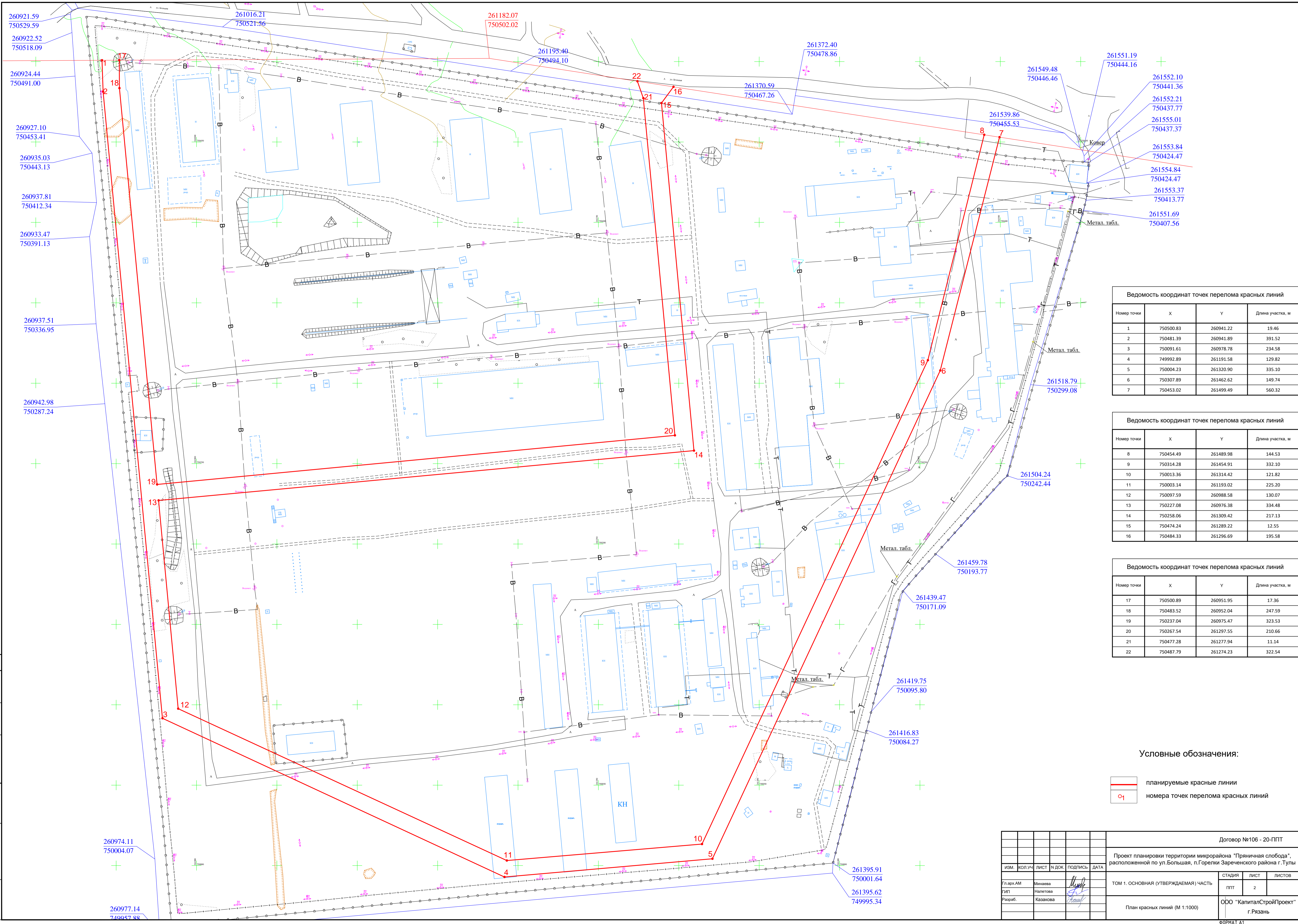
ЗОНЫ ИНЖЕНЕРНО-ТРАНСПОРТНОЙ ИНФРАСТРУКТУРЫ

-  зона гаражей, паркингов, открытых стоянок

УЛИЦЫ В ЖИЛОЙ ЗАСТРОЙКЕ

						Договор №106 - 20-ППТ			
						Проект планировки территории микрорайона "Пряничная слобода", расположенной по ул. Большая, п. Горелки Зареченского района г. Тулы			
Изм.	Кол.уч.	Лист	№ док	Подпись	Дата	ТОМ 1. ОСНОВНАЯ (УТВЕРЖДАЕМАЯ) ЧАСТЬ	Стадия	Лист	Листов
Гл. арх. АМ	Минаева			<i>Минаева</i>			ППТ	1	2
ГИП	Налетова			<i>Налетова</i>		Проект планировки территории Основной чертёж М 1:2000	ООО "КапиталСтройПроект" г. Рязань		
Разраб.	Казакова			<i>Казакова</i>					

Ивл. № подл. Подпись и дата Взамен ивл. №



Ведомость координат точек перелома красных линий

Номер точки	X	Y	Длина участка, м
1	750500.83	260941.22	19.46
2	750481.39	260941.89	391.52
3	750091.61	260978.78	234.58
4	749992.89	261191.58	129.82
5	750004.23	261320.90	335.10
6	750307.89	261462.62	149.74
7	750453.02	261499.49	560.32

Ведомость координат точек перелома красных линий

Номер точки	X	Y	Длина участка, м
8	750454.49	261489.98	144.53
9	750314.28	261454.91	332.10
10	750013.36	261314.42	121.82
11	750003.14	261193.02	225.20
12	750097.59	260988.58	130.07
13	750227.08	260976.38	334.48
14	750258.06	261309.42	217.13
15	750474.24	261289.22	12.55
16	750484.33	261296.69	195.58

Ведомость координат точек перелома красных линий

Номер точки	X	Y	Длина участка, м
17	750500.89	260951.95	17.36
18	750483.52	260952.04	247.59
19	750237.04	260975.47	323.53
20	750267.54	261297.55	210.66
21	750477.28	261277.94	11.14
22	750487.79	261274.23	322.54

Условные обозначения:

- планируемые красные линии
- o1 номера точек перелома красных линий

Договор №106 - 20-ППТ					
Проект планировки территории микрорайона "Прядничная слобода", расположенной по ул. Большая, п. Горелки Зареченского района г. Тулы					
ИЗМ.	КОЛУЧ	ЛИСТ	№ ДОК.	ПОДПИСЬ	ДАТА
Гл. арх. АМ	Минаева	<i>Минаева</i>			
ГИП	Налетова	<i>Налетова</i>			
Разраб.	Каззкова	<i>Каззкова</i>			
ТОМ 1. ОСНОВНАЯ (УТВЕРЖДАЕМАЯ) ЧАСТЬ			СТАДИЯ	ЛИСТ	ЛИСТОВ
План красных линий (М 1:1000)			ППТ	2	
ООО "КапиталСтройПроект"			г. Рязань		
ФОРМАТ А1					

СОГЛАСОВАНО
 ВЗАМ. ИНВ. №
 ПОДП. И ДАТА
 ИНВ. И ПОДЛ.